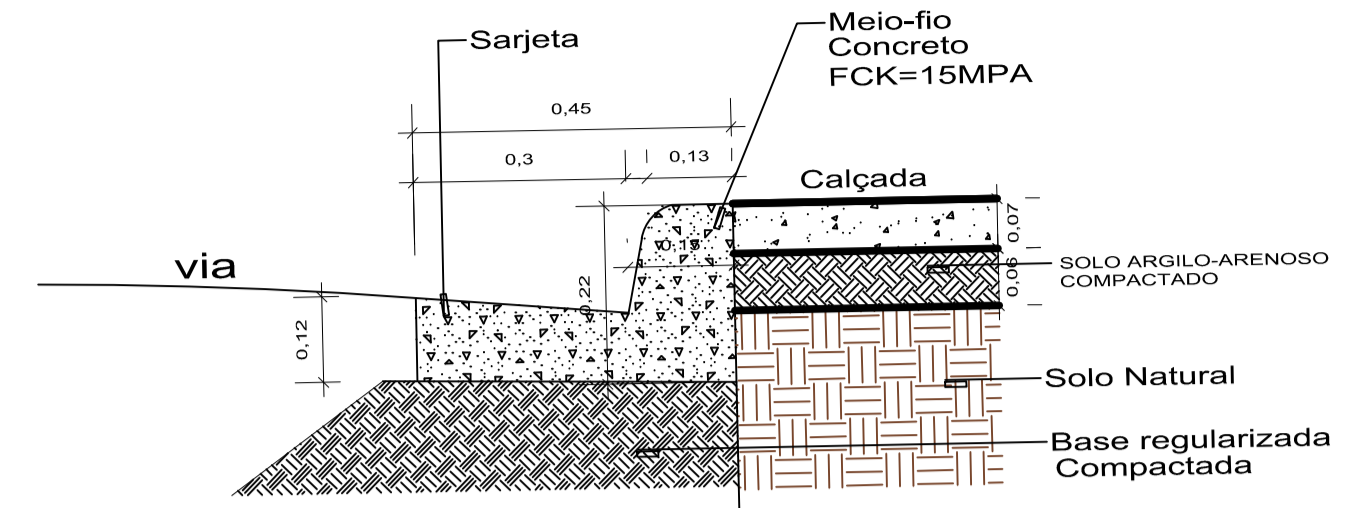
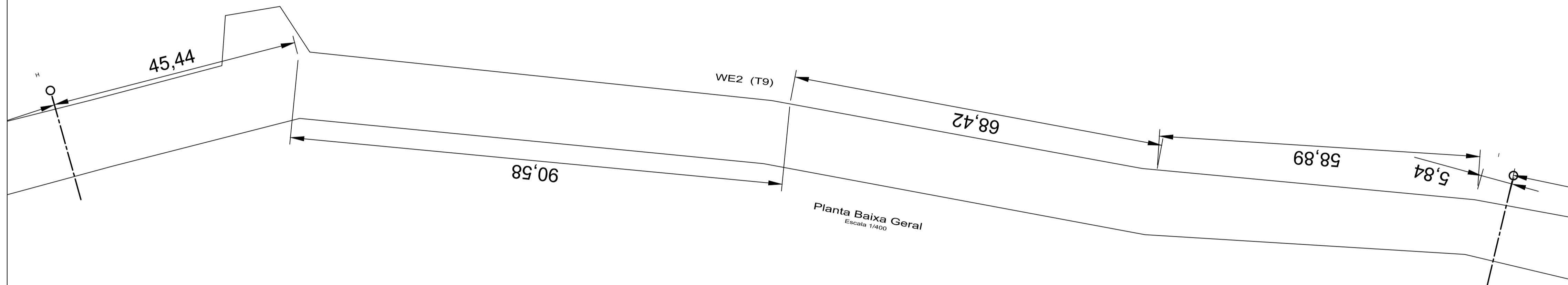


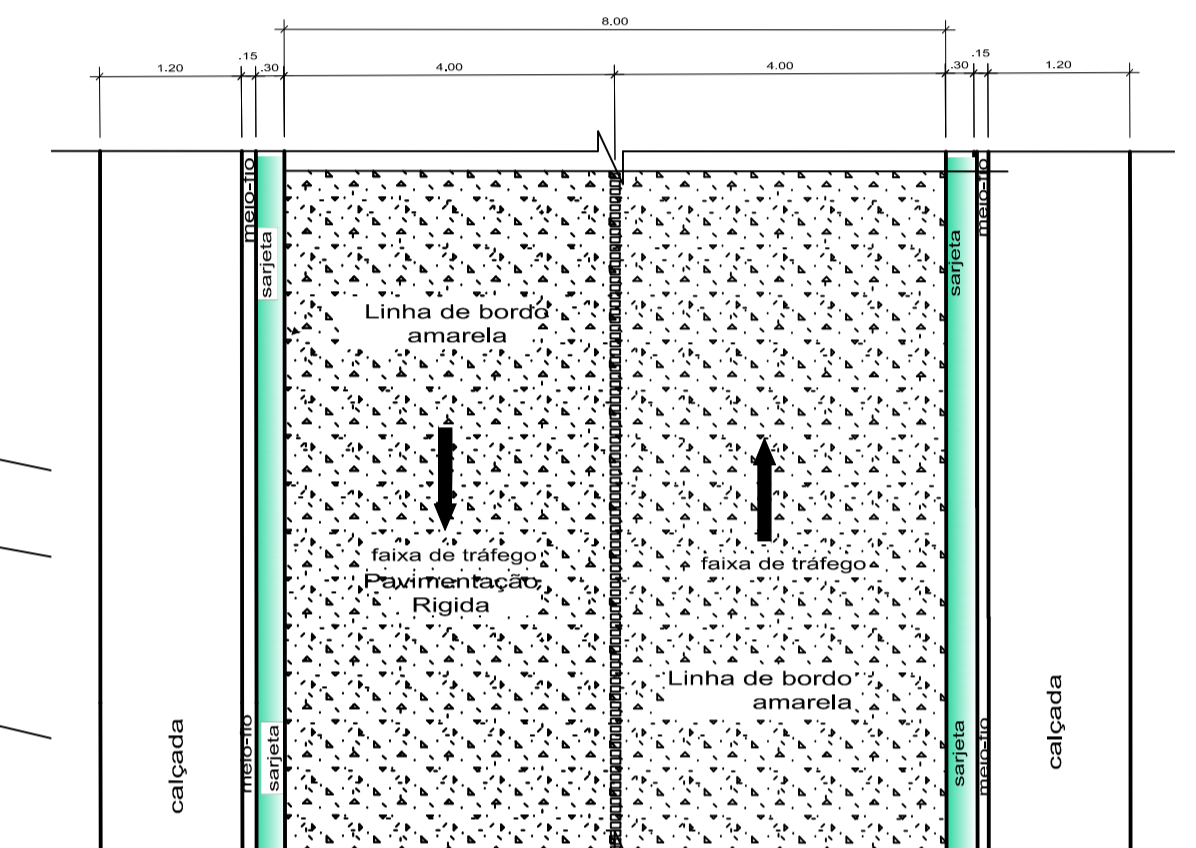
Corte da Via  
Escala 1/50



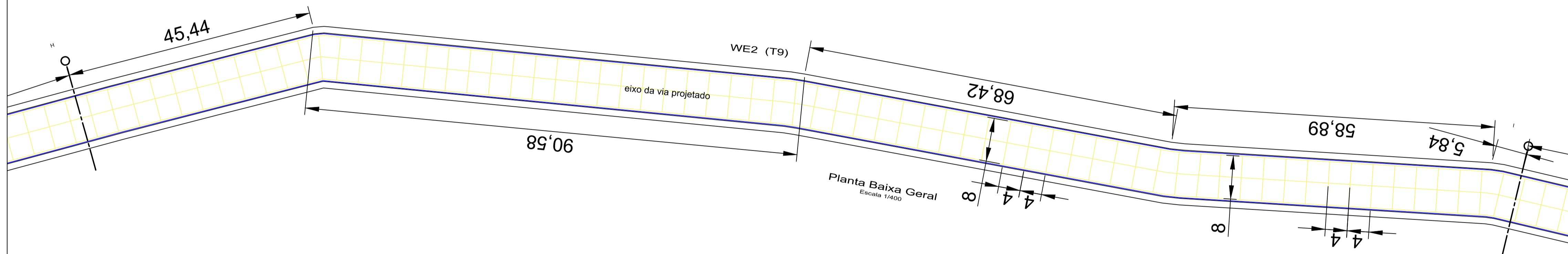
Detalhe meio-fio e sarjeta  
Escala 1/10



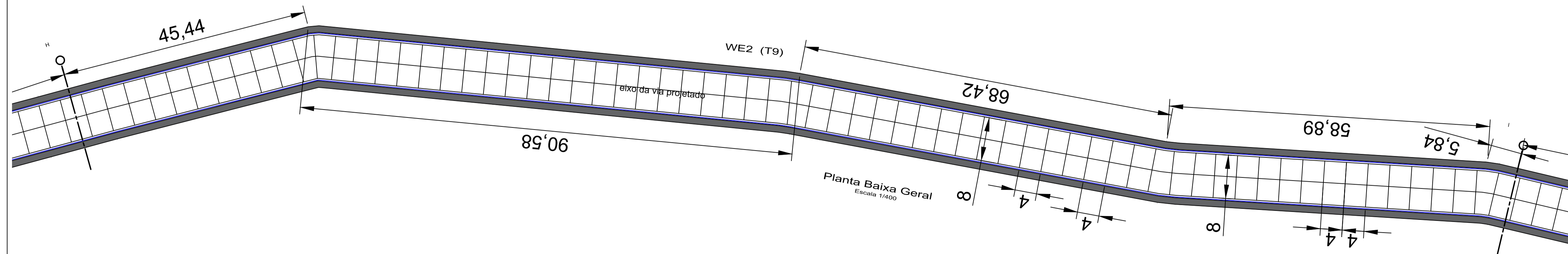
Planta Baixa Geral  
Escala 1/400



Det. da Via  
Escala 1/75



Planta Baixa Geral  
Escala 1/400



Planta Baixa Geral  
Escala 1/400

#### LEGENDA

- RESIDÊNCIAS
- EIXO DA VIA PROJETADA
- VIA EXISTENTE

NOTAS

- EM TODOS OS ACESSOS EXISTENTES DE VEÍCULOS HAVERÁ REBAIXAMENTO DO MEIO-FIO À 5cm.
- A DRENAGEM SERÁ SUPERFICIAL. VER DETALHE DE SARJETA E MEIO-FIO.
- MEDIDAS EM METROS. - VERIFICAR DETALHES CONSTRUTIVOS.
- CALÇADAS COM LARGURA REGULAR DE 1,20m.
- CONTAGEM DE ESTAQUEAMENTO A PARTIR DO INÍCIO DO TRECHO A SER PAVIMENTADO ATÉ O FINAL DO MESMO.
- EM CASO DE CONFLITO DE INFORMAÇÕES ENTRE O PROJETO GRÁFICO E O MEMORIAL DESCRITIVO, PREVALECE A INFORMAÇÃO CONTIDA NOS DESENHOS.
- ALTERAÇÕES NESTE PROJETO SOMENTE COM AUTORIZAÇÃO EXPRESSA DO AUTOR.
- LEI DE ACESSIBILIDADE Nº 13.146/2015.

REFERÊNCIAS

- PLANILHA DE QUANTITATIVOS
- MEMORIAL DESCRITIVO E ESPECIFICAÇÕES TÉCNICAS

|  |                          |                |                  |
|--|--------------------------|----------------|------------------|
| PROPRIETÁRIO: PREFEITURA MUNICIPAL DE BAGRE                |                          |                |                  |
| PREFEITURA MUNICIPAL DE BAGRE                              |                          |                |                  |
| LOCAL: WE2   | ÁREA TOTAL: 28.526,13 m² | DATA: DEZ/2025 | ESCALA: Indicada |
| ASSUNTO: PAVIMENTAÇÃO DE VIAS - AV. RAIMUNDO LOBATO FARIAS |                          |                | PRONTO: 09/13    |
| CONTEÚDO: PLANTA BAIXA GERAL / ESTAQUEAMENTO               |                          |                |                  |
| DESENHO CAD: REV.0   |                          |                |                  |